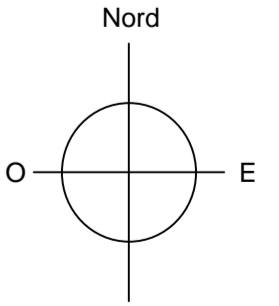
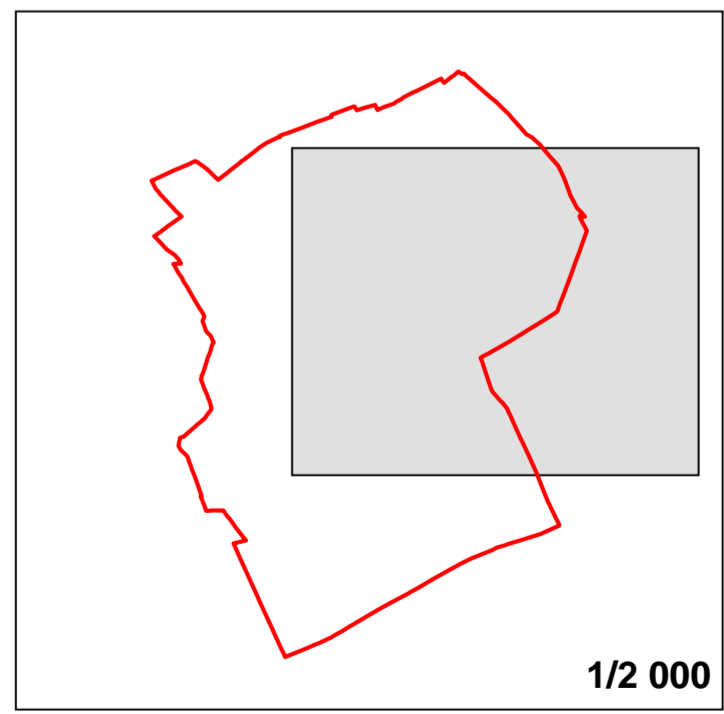


Saint-Andiol

Commune de **VERQUIERES**
(Département des Bouches du Rhône - 13 670)

Plan Local d'Urbanisme

5.2 Document graphique
Plan partie urbanisée - document concertation (juillet 2021)
Echelle: 1/2 000



Légende

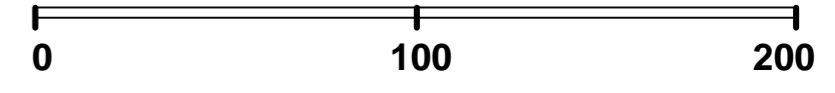
- UA Zones et secteurs
- Mise à jour du cadastre (implantation indicative)
- Emplacements réservés
- Espaces boisés classés à conserver
- Éléments de patrimoine bâti identifiés au titre de l'article L.151-19 du code de l'urbanisme
 - B1 Pigeonnier - Domaine de Beauplan
 - B2 Pyramide sépulcre - Domaine de Beauplan
 - B3 Tour de Castellan

Liste des emplacements réservés

N°	Désignation	Bénéficiaire	Superficie (m²)
1	Aménagement d'un carrefour à l'intersection de la RD7n et la RD74e	Conseil Départemental	3 500 m²

Elaboration du PLU	Prescription 24 oct. 2014	Arrêt	Mise à l'enquête	Approbation
--------------------	---------------------------	-------	------------------	-------------

Pour la révision du POS valant élaboration du PLU
Atelier d'Urbanisme Michel LACROZE et Stéphane VERNIER
8, place de la Poste - Résidence Saint Marc
30131 PLUJAUT
Email : atelier@lacroze.fr



DOCUMENT PROVISOIRE

